

Tourenplanung am 6. Juli 2017

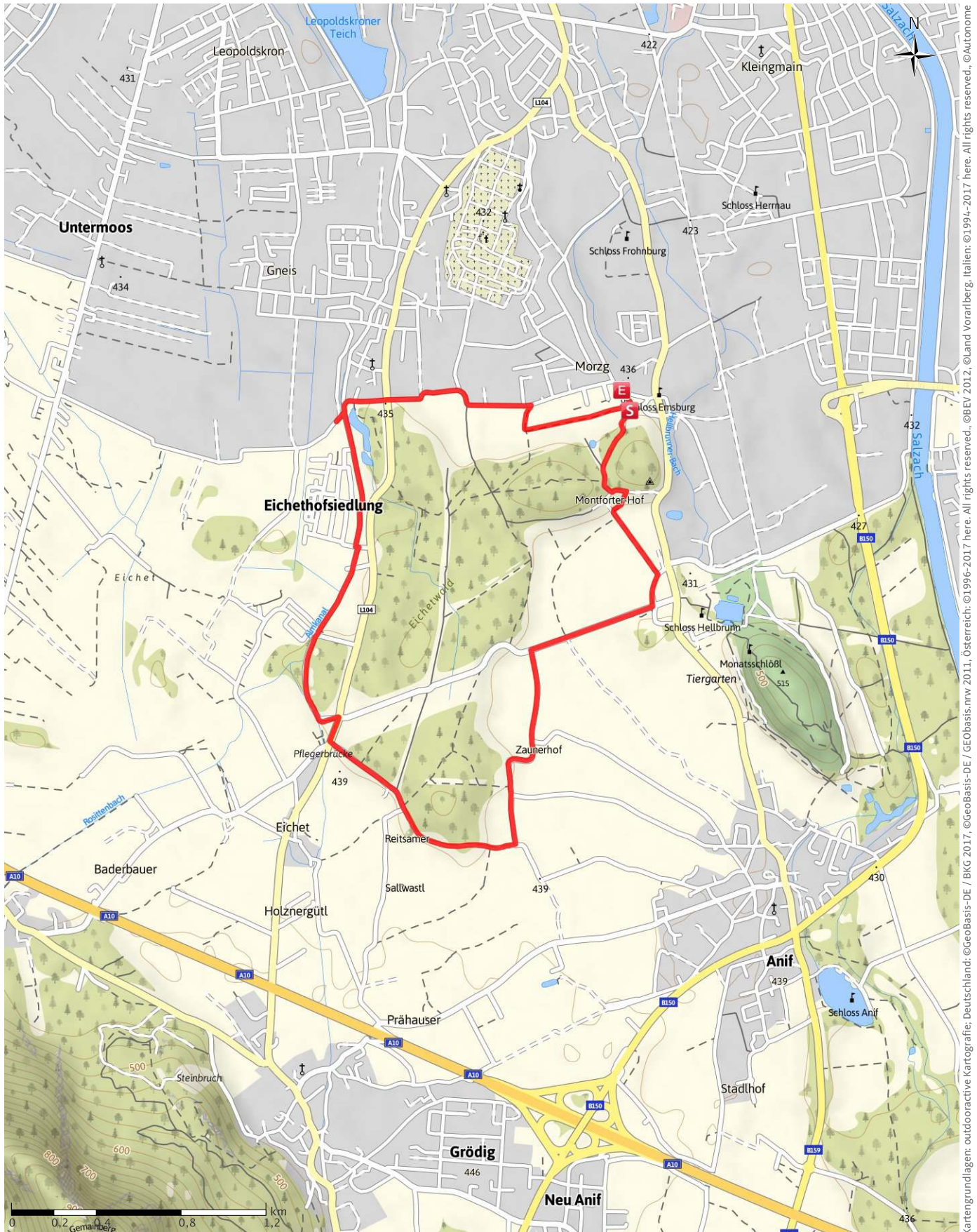
→ 7,5 km

🕒 1:05 Std.

⬆️ 7 m

⬆️ 8 m

Schwierigkeit -

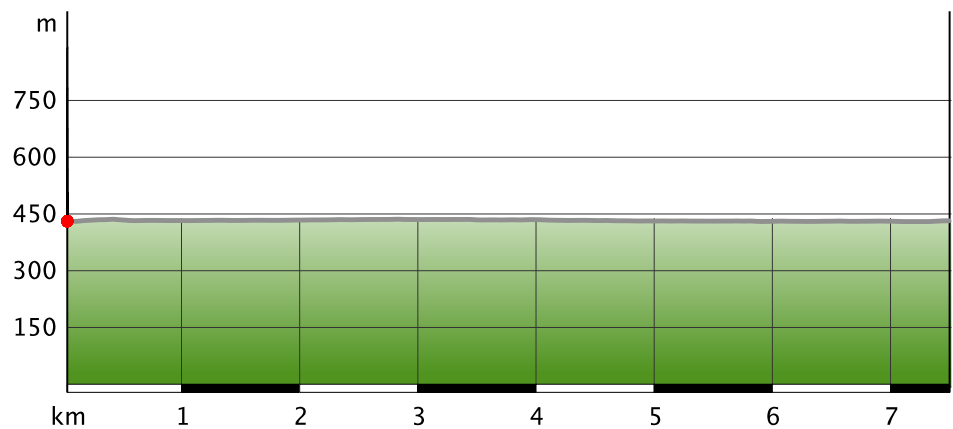


Kartengrundlagen: outdooractive Kartografie; Deutschland: ©GeoBasis-DE / BKG 2017, ©GeoBasis-DE / GEObasis.mw 2011, Österreich: ©1996-2017 here. All rights reserved., ©Autonome Provinz Bozen – Südtirol – Abteilung Natur, Landschaft und Raumentwicklung, Schweiz: Geodata ©swisstopo

Wegart

— Länge 7,5 km

Höhenprofil



Tourdaten

Jogging

Strecke ↔ 7,5 km

Dauer ⌚ 1:05 Std.


Aufstieg ▲ 7 m

Abstieg ▼ 8 m

Schwierigkeit -

Kondition ●●●●●

Technik ●●●●●

Höhenlage
 440 m
 433 m

Beste Jahreszeit

JAN | FEB | MÄR
 APR | MAI | JUN
 JUL | AUG | SEP
 OKT | NOV | DEZ

Bewertungen

Autoren

Erlebnis ●●●●●

Landschaft ●●●●●

Community

Weitere Tourdaten



Matthias Gruber

Aktualisierung: 06.07.2017

Tour zum Mitnehmen für iPhone und Android



QR-Code scannen und diese Tour offline speichern, mit Freunden teilen und mehr ...

Webseite

<http://out.ac/amvAr>